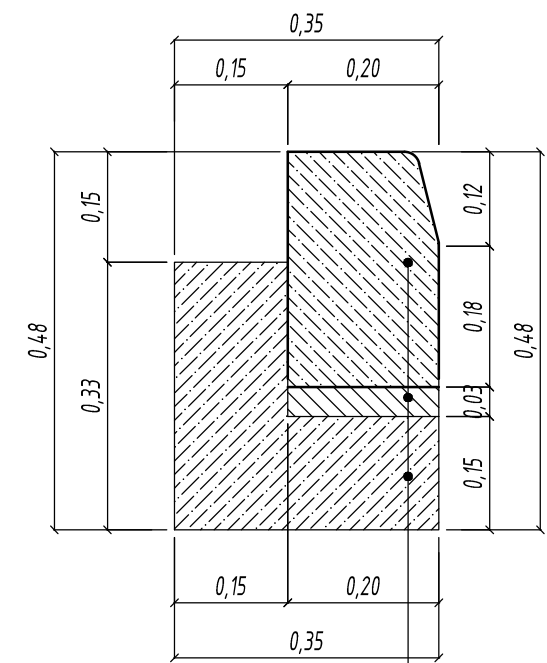
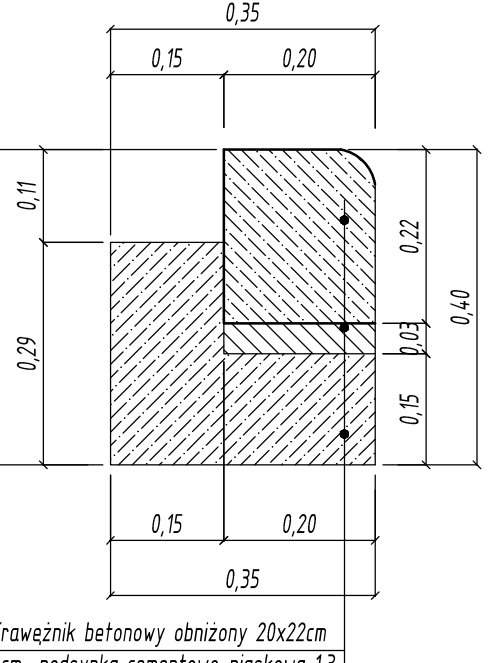


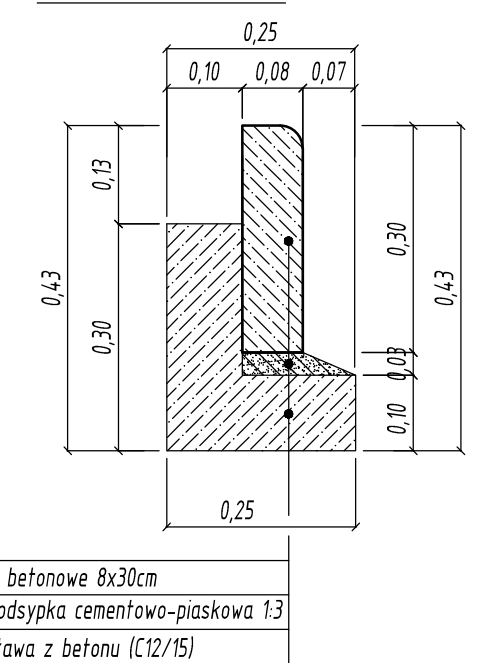
SZCZEGÓŁ "A" skala 1:10



SZCZEGÓŁ "B" skala 1:10



SZCZEGÓŁ "C" skala 1:10



1	KONSTRUKCJA NAWIERZCHNI JEZDNI (KR3)
4 cm	- warstwa szeralna z betonu asfaltowego AC8S
5 cm	- warstwa wiązaca z betonu asfaltowego AC16W
7 cm	- podbudowa zasadnicza z betonu asfaltowego AC22P
20 cm	- podbudowa pomocnicza z mieszanki niezwiązanej z kruszywami łamanego C90/3
20 cm	- warstwa stabilizacji z mieszanki związanej spoiwem hydraulicznym CS/6
2	KONSTRUKCJA NAWIERZCHNI CHODNIKA
6 cm	- betonowa kostka brukowa,
3 cm	- podsypka cementowo-piaskowa 1:3
10 cm	- podbudowa z mieszanki niezwiązanej C90/3
10 cm	- podbudowa z mieszanki związanej CS/6
3	KONSTRUKCJA NAWIERZCHNI ŚCIEŻKI PIESZO-ROWEROWEJ
4 cm	- warstwa szeralna betonu asfaltowego AC5S
5 cm	- warstwa wiązaca z betonu asfaltowego AC16W
15 cm	- podbudowa z mieszanki niezwiązanej C90/3
10 cm	- podbudowa z mieszanki związanej C15/20
4	KONSTRUKCJA POBOCZA
20 cm	- grunt stabilizowany

Burmistrz Ozimka
Urząd Gminy i Miasta w Ozimku
ul. Ks. J. Dzierżonia 4b, 46-040 Ozimek
tel. +48 77 46 22 800 fax. +48 77 46 22 811

Jednostka projektowa: **PRACOWNIA PROJEKTOWA MOSTOPOL Sp. z o.o.**
Pracownia Projektowa MOSTOPOL Sp. z o.o.
ul. Jagiello 39, 45-920 Opole
tel. +48 77 427-18-20, e-mail: biuro@mostopol.pl; www.mostopol.pl

Stadium: **PROJEKT BUDOWLANY** Zamierzenie budowlane
Nazwa opracowania: **"Wykonanie dokumentacji technicznej przebudowy drogi gminnej ul. Powstańców Śląskich w m. Schodnia"**
Adres zamierzenia: **województwo opolskie, powiat opolski gmina Ozimek**
Nazwa opracowania: **Droga gminna ul. Powstańców Śląskich**
Tytuł rysunku: **PRZEKROJE KONSTRUKCYJNE**

Stanowisko	Imię i nazwisko	Nr uprawnień / specjalność	Podpis
BRANŻA DROGOWA			
Projektant	mgr inż. Marcin Solis	OP/0750/POOD/11 drogowo	
Asystent projektanta	mgr inż. Andżelika Ertel		
Sprawdzający	inż. Kazimierz Cupał	87782/K-CR drogowo	
Nr. archiwalny	Data opracowania	Skala	Nr rys.
P20034	02-2021r.	1:10; 1:50	3

1/1